Kogumiku on koostanud rahvaloenduste statistika sektor ja rahvaloenduse geoinfosüsteemide sektor.

Rahvaloenduse andmete töötlemisel ning käesoleva kogumiku koostamisel osalesid Kristina Känd, Kaljo Laas, Merit Langi, Inge Nael, Kalev Noorkõiv, Svetlana Pavlova, Heino Piiriväli, Mati Sundja, Lembit Tepp, Tiiu Vallner ja Aira Veelmaa.

The publication has been compiled by the Population Censuses Statistics Section and Population Census Geographical Information Systems Section.

Processing of Population Census data and compiling of the present publication was completed with the participation of Kristina Känd, Kaljo Laas, Merit Langi, Inge Nael, Kalev Noorkõiv, Svetlana Pavlova, Heino Piiriväli, Mati Sundja, Lembit Tepp, Tiiu Vallner and Aira Veelmaa.

MÄRKIDE SELETUS
EXPLANATION OF SYMBOLS

.. mõiste ei ole rakendatav
category not applicable

- nähtust ei esinenud
magnitude nil

0.0 näitaja väärtus väiksem kui pool kasutatud mõõtühikust
magnitude less than half of the unit employed

ISBN 9985-74-167-6
ISBN 9985-74-219-2

© Statistikaamet, 2002
Käesoleva väljaande andmete kasutamisel või tsiteerimisel palume viidata allikale
When using or quoting the data included in this issue, please indicate the source

SISUKORD

Sünnikoht ja vanemate sünniriik. Elukoht 1989. aasta rahvaloenduse ajal 6

Diagrammid
Diagramm 1. Rahvastik sünniriigi järgi 1989, 2000 17
Diagramm 2. Rahvastik sünniriigi ja rahvuse järgi, 2000 17
Diagramm 3. Rahvastik sünniriigi ja rahvuse järgi, 1989 18
Diagramm 4. Tallinna rahvastik sünniriigi ja rahvuse järgi, 2000 18
Diagramm 5. Tallinna rahvastik sünnikoha järgi, 2000 19
Diagramm 6. Maakondade rahvastik sünnikoha järgi, 2000 19
Diagramm 7. Eestis sündinud rahvastik soo ja vanuse järgi 1989, 2000 20
Diagramm 8. Eestis sündinud rahvastik vanemate sünniriigi järgi, 2000 20
Diagramm 9. Eestis sündinud Tallinna rahvastik vanemate sünniriigi järgi, 2000 21
Diagramm 10. Välisriigis sündinud rahvastik soo ja vanuse järgi, 1989, 2000 21
Diagramm 11. Välisriigis sündinud rahvastik rahvuse järgi, 2000 22
Diagramm 12. Välisriigis sündinud rahvastik sisserände aja ja rahvuse järgi, 2000 22
Diagramm 13. Välisriigis sündinud rahvastik vanemate sünniriigi järgi, 2000 23
Diagramm 14. Rahvastik elukoha järgi 1989. a rahvaloenduse ajal, 2000 23
Diagramm 15. Tallinna rahvastik elukoha järgi 1989. a rahvaloenduse ajal, 2000 24
Diagramm 16. Maakondade rahvastik elukoha järgi 1989. a rahvaloenduse ajal, 2000 24

Teemakaardid
Teemakaart 1. Sünnijärgses linnas või vallas elava rahvastiku osatähtsus, 2000 25
Teemakaart 2. Välisriigis sündinud rahvastiku osatähtsus, 2000 26
Teemakaart 3. Eestis sündinud vanematega rahvastiku osatähtsus, 2000 27
Teemakaart 4. 1989. ja 2000. a samas linnas või vallas elanud rahvastiku osatähtsus, 2000 28
Teemakaart 5. 1989. ja 2000. a erinevas linnas või vallas elanud rahvastiku osatähtsus, 2000 29
Teemakaart 6. Pärast 1989. a rahvaloendust sündinud rahvastiku osatähtsus, 2000 30
Teemakaart 7. Sünnikohast Tallinna elama asunud rahvastiku osatähtsus
(sündinud enne 1989. a rahvaloendust), 2000 31
Teemakaart 8. Rahvastik 1989. a elukoha järgi 1989. a rahvaarvu suhtes maakondades, 2000 32

Diagrammid 33

Teemakaardid 34

Tabelid
Tabel 1. Rahvastik sünniriigi ja rahvuse järgi, 1989, 2000 38
Tabel 2. Mehed sünniriigi ja rahvuse järgi, 1989, 2000 40
Tabel 3. Naised sünniriigi ja rahvuse järgi, 1989, 2000 42
Tabel 4. Tallinna rahvastik sünniriigi ja rahvuse järgi, 1989, 2000 44
Tabel 5. Rahvastik sünniriigi ja rahvuse järgi, 1989, 2000 (1000 elaniku kohta) 46
Tabel 6. Rahvastik sünniriigi ja vanuse järgi, 1989, 2000 48
Tabel 7. Mehed sünniriigi ja vanuse järgi, 1989, 2000 50
Tabel 8. Naised sünniriigi ja vanuse järgi, 1989, 2000 52
Tabel 9. Tallinna rahvastik sünniriigi ja vanuse järgi, 1989, 2000 54
Tabel 10. Rahvastik elukoha ja sünnikoha järgi, 2000 56
Tabel 11. Mehed elukoha ja sünnikoha järgi, 2000 72
Tabel 12. Naised elukoha ja sünnikoha järgi, 2000 88
Tabel 13. Rahvastik elukoha ja sünnikoha järgi, 2000 (1000 elaniku kohta) 104
Tabel 14. Eestis sündinud rahvastik sünnikoha ja elukoha järgi, 2000 120
Tabel 15. Eestis sündinud rahvastik elukoha ja sünnimaakonna järgi, 2000 136
Tabel 16. Eestis sündinud rahvastik sünnikoha ja rahvuse järgi, 2000 142
Tabel 17. Eestis sündinud rahvastik sünnikoha ja vanuse järgi, 2000 148
Tabel 18. Eestis sündinud rahvastik sünnikoha ja vanuse järgi, 2000. Eestlased 154
Tabel 19. Eestis sündinud rahvastik sünnikoha ja vanuse järgi, 2000. Mitte-eestlased 160
Tabel 20. Eestis sündinud rahvastik elukoha, rahvuse ja vanuse järgi, 2000 166
Tabel 21. Välisriigis sündinud rahvastik sünniriigi ja sisserände aja järgi, 2000 170
Tabel 22. Välisriigis sündinud mehed sünniriigi ja sisserände aja järgi, 2000 172
Tabel 23. Välisriigis sündinud naised sünniriigi ja sisserände aja järgi, 2000 174

Tabel 24. Välisriigis sündinud rahvastik kodakondsuse, rahvuse ja sisserände aja järgi, 2000 176
Tabel 25. Välisriigis sündinud mehed kodakondsuse, rahvuse ja sisserände aja järgi, 2000 178
Tabel 26. Välisriigis sündinud naised kodakondsuse, rahvuse ja sisserände aja järgi, 2000 180
Tabel 27. Välisriigis sündinud rahvastik soo, elukoha ja sisserände aja järgi, 2000 182
Tabel 28. Välisriigis sündinud rahvastik soo, elukoha ja rahvuse järgi, 2000 184
Tabel 29. Välisriigis sündinud rahvastik soo, elukoha ja vanuse järgi, 2000 186
Tabel 30. Välisriigis sündinud rahvastik soo, rahvuse ja vanuse järgi, 2000 188
Tabel 31. Eestis ja välisriigis sündinud rahvastik elukoha ja vanemate sünniriigi järgi, 2000 190
Tabel 32. Eestis ja välisriigis sündinud rahvastik elukoha ja vanemate sünniriigi järgi, 2000. Eestlased 206
Tabel 33. Eestis ja välisriigis sündinud rahvastik elukoha ja vanemate sünniriigi järgi, 2000.
Mitte-eestlased 212
Tabel 34. Eestis ja välisriigis sündinud rahvastik rahvuse, vanuse ja vanemate sünniriigi järgi, 2000 218
Tabel 35. Eestis ja välisriigis sündinud rahvastik rahvuse ja vanemate sünniriigi järgi, 2000 222
Tabel 36. Rahvastik elukoha järgi 1989. ja 2000. a rahvaloenduse ajal, 2000 226
Tabel 37. Rahvastik elukoha järgi 1989. ja 2000. a rahvaloenduse ajal, 2000 (1000 elaniku kohta) 242
Tabel 38. Rahvastik sünnikoha ja elukoha järgi, 1989, 2000 258
Tabel 39. 1989. ja 2000. a rahvaloenduse ajal Eestis elanud rahvastik elukoha järgi 1989. ja 2000. a 290
Tabel 40. 1989. ja 2000. a rahvaloenduse ajal Eestis elanud rahvastik elukoha ja vanuse järgi 1989. a 296
Tabel 41. 1989. ja 2000. a rahvaloenduse ajal Eestis elanud rahvastik elukoha ja vanuse järgi 1989. a
(osatähtsus 1989. a vastavas rahvaarvus) 297
Tabel 42. Välisriigis sündinud rahvastik elukoha ja vanuse järgi, 2000 298

Mõisted 304

CONTENTS

Place of birth and birth country of parents. Place of residence in the 1989 Population Census *11*

Diagrams
Diagram 1.Population by country of birth, 1989, 2000 ..... *17*
Diagram 2. Population by country of birth and nationality, 2000 ..... *17*
Diagram 3. Population by country of birth and nationality, 1989 ..... *18*
Diagram 4. Population of Tallinn by country of birth and nationality, 2000 ..... *18*
Diagram 5. Population of Tallinn by country of birth, 2000 ..... *19*
Diagram 6. Population of counties by place of birth, 2000 ..... *19*
Diagram 7. Population born in Estonia by sex and age, 1989, 2000 ..... *20*
Diagram 8. Population born in Estonia by parents' country of birth, 2000 ..... *20*
Diagram 9. Population of Tallinn born in Estonia by parents' country of birth, 2000 ..... *21*
Diagram 10. Population born in foreign country by sex and age, 1989, 2000 ..... *21*
Diagram 11. Population born in foreign country by nationality, 2000 ..... *22*
Diagram 12. Population born in foreign country by nationality and period of immigration, 2000 ..... *22*
Diagram 13. Population born in foreign country by parents' country of birth, 2000 ..... *23*
Diagram 14. Population by the place of residence in the 1989 Population Census, 2000 ..... *23*
Diagram 15. Population of Tallinn by place of residence in the 1989 Population Census, 2000 ..... *24*
Diagram 16. Population of counties by place of residence in the 1989 Population Census, 2000 ..... *24*

Thematic maps
Thematic map 1. Percentage of population living in the city of birth or rural municipality of birth, 2000 ..... *25*
Thematic map 2. Percentage of population born in a foreign country, 2000 ..... *26*
Thematic map 3. Percentage of population whose parents were born in Estonia, 2000 ..... *27*
Thematic map 4. Percentage of population living in the same city or rural municipality
in 1989 and 2000, 2000 ..... *28*
Thematic map 5. Percentage of population living in different cities or rural municipalities
in 1989 and 2000, 2000 ..... *29*
Thematic map 6. Percentage of population born after the 1989 Population Census, 2000 ..... *30*
Thematic map 7. Percentage of population going from place of birth to live in Tallinn
(born before the 1989 Population Census), 2000 ..... *31*

Thematic map 8. Population by the place of residence in 1989 in relation to the 1989 population in counties, 2000 ... 32

Diagrams ... 35

Thematic maps ... 36

Tables
Table 1. Population by country of birth and nationality, 1989, 2000 ... 38
Table 2. Males by country of birth and nationality, 1989, 2000 ... 40
Table 3. Females by country of birth and nationality, 1989, 2000 ... 42
Table 4. Population of Tallinn by country of birth and nationality, 1989, 2000 ... 44
Table 5. Population by country of birth and nationality, 1989, 2000 (per 1000 inhabitants) ... 46
Table 6. Population by country of birth and age, 1989, 2000 ... 48
Table 7. Males by country of birth and age, 1989, 2000 ... 50
Table 8. Females by country of birth and age, 1989, 2000 ... 52
Table 9. Population of Tallinn by country of birth and age, 1989, 2000 ... 54
Table 10. Population by the place of residence and place of birth, 2000 ... 56
Table 11. Males by the place of residence and place of birth, 2000 ... 72
Table 12. Females by the place of residence and place of birth, 2000 ... 88
Table 13. Population by the place of residence and place of birth, 2000 (per 1000 inhabitants) ... 104
Table 14. Population born in Estonia by the place of birth and place of residence, 2000 ... 120
Table 15. Population born in Estonia by the place of residence and county of birth, 2000 ... 136
Table 16. Population born in Estonia by the place of birth and nationality, 2000 ... 142
Table 17. Population born in Estonia by the place of birth and age, 2000 ... 148
Table 18. Population born in Estonia by the place of birth and age, 2000. Estonians ... 154
Table 19. Population born in Estonia by the place of birth and age, 2000. Non-Estonians ... 160
Table 20. Population born in Estonia by the place of residence, nationality and age, 2000 ... 166
Table 21. Population born in foreign country by country of birth and period of immigration, 2000 ... 170
Table 22. Males born in foreign country by country of birth and period of immigration, 2000 ... 172
Table 23. Females born in foreign country by country of birth and period of immigration, 2000 ... 174
Table 24. Population born in foreign country by citizenship, nationality and period of immigration, 2000 ... 176
Table 25. Males born in foreign country by citizenship, nationality and period of immigration, 2000 ... 178
Table 26. Females born in foreign country by citizenship, nationality and period of immigration, 2000 ... 180
Table 27. Population born in foreign country by sex, the place of residence and period of immigration, 2000 ... 182
Table 28. Population born in foreign country by sex, the place of residence and nationality, 2000 ... 184
Table 29. Population born in foreign country by sex, the place of residence and age, 2000 ... 186
Table 30. Population born in foreign country by sex, nationality and age, 2000 ... 188
Table 31. Population born in Estonia and in foreign country by the place of residence and parents' country of birth, 2000 ... 190
Table 32. Population born in Estonia and in foreign country by the place of residence and parents' country of birth, 2000. Estonians ... 206
Table 33. Population born in Estonia and in foreign country by the place of residence and parents' country of birth, 2000. Non-Estonians ... 212
Table 34. Population born in Estonia and in foreign country by nationality, age and parents' country of birth, 2000 ... 218
Table 35. Population born in Estonia and in foreign country by nationality and parents' country of birth, 2000 ... 222
Table 36. Population by the place of residence in the 1989 and 2000 Population Census, 2000 ... 226
Table 37. Population by the place of residence in the 1989 and 2000 Population Census, 2000 (per 1000 inhabitants) ... 242
Table 38. Population by the place of birth and place of residence, 1989, 2000 ... 258
Table 39. Population living in Estonia in the 1989 and 2000 Population Census by the place of residence in 1989 and 2000 ... 290
Table 40. Population living in Estonia in the 1989 and 2000 Population Census by the place of residence and age in 1989 ... 296
Table 41. Population living in Estonia in the 1989 and 2000 Population Census by the place of residence and age in 1989 (percentage of data of the 1989 Census) ... 297
Table 42. Population born in foreign country by the place of residence and age, 2000 ... 298

Definitions ... 305

SÜNNIKOHT JA VANEMATE SÜNNIRIIK. ELUKOHT 1989. AASTA RAHVALOENDUSE AJAL

2000. aasta rahva ja eluruumide loenduse (edaspidi *loendus*) kolmas kogumik avaldab loendustulemused rahvastiku sünnikoha ja rände kohta. Loendatavalt küsiti 1989. aasta 12. jaanuari elukohta ja sünnikohta. Nii sai välja selgitada, kas elukoht ja sünnikoht olid mõlema loenduse ajal samas asulas. Muutunud elukoha puhul tuli märkida Eestis sündinutel/viibinutel aadress asula, valla ja maakonna täpsusega, välisriigis viibinutel/sündinutel riigi täpsusega. Vanemate sünnikohta päriti riigi täpsusega. Välisriigis sündinutel märgiti viimane Eestisse elama asumise aasta.

Võimaluste piirides on tabelites esitatud võrdlusi ka 1989. aasta loenduse tulemustega, ülevaate osas aga ka rännet puudutava statistilise arvestusega.

2000. aasta rahvaloendus võimaldab selgitada inimeste paiksust ja rännet ning põlvnevust. Paiksust saab hinnata, võrreldes isiku elukohta nii sünnikoha kui ka eelmise loenduse aegse elukohaga. Põlisust saab hinnata selle järgi, kui suur osa inimestest elab oma ja vanemate sünniriigis. Erinevused elukoha ja sünnikoha, aga ka elukoha ja eelmise loenduse elukoha vahel on tingitud rändest. Kuid sünnikoha või eelmise loenduse aegse elukohaga sama elukoht ei kajasta veel rände puudumist. Isik võis pärast elukohavahetusi sünnikohta või eelmise loenduse aegsesse elukohta tagasi jõuda. Tegelikkuses aset leidnud rändeprotsesse ei ole võimalik rahvaloenduse andmete põhjal täielikult taastada. Siiski on eelmise elukoha ja sünnikoha selgitamine rahvaloendusel ainuke võimalus analüüsida inimeste paiksust ja põlisust, sidudes neid soo, vanuse, rahvuse, kodakondsuse ja paljude teiste näitajatega.

Sünnikoht

Kõikidelt loendatavatelt päriti sünnikoha andmeid. Eestis sündinutel märgiti sünnikoht asula täpsusega, välisriikides sündinutel riigi täpsusega. Eesti Vabariigi endisel alal (kontrolljoone taha jäävad Virumaa ja Petserimaa haldusüksused) enne 1945. aastat sündinud toodi eraldi välja. Riikide klassifikatsiooni järgi loeti nende sünnikohaks Venemaa. Vanemate sünnikoht Eesti Vabariigi endisel alal märgiti isiku ütluse järgi (Eesti või Venemaa). Sünnikohaks ei loetud haigla asukohta, kus sünnitus aset leidis, vaid ema elukoht isiku sünni ajal. Sellest võivad olla tingitud mõningad erinevused sündide territoriaalses jaotuses võrreldes sündmusstatistikaga.

Tabel A. **Rahvastik sünnikoha järgi,** 2000

	Rahvastik kokku		Sünnikoht					
	arv	%	Eestis	%	välisriigis	%	teadmata	%
Kokku	1 370 052	100,0	1 107 226	80,8	252 266	18,4	10 560	0,8
mehed	631 851	100,0	524 051	82,9	102 261	16,2	5 539	0,9
naised	738 201	100,0	583 175	79,0	150 005	20,3	5 021	0,7
Linnade rahvastik	923 211	100,0	695 655	75,4	219 207	3,7	8 349	0,9
mehed	415 515	100,0	322 903	77,7	88 298	21,3	4 314	1,0
naised	507 696	100,0	372 752	73,4	130 909	25,8	4 035	0,8
Valdade rahvastik	446 841	100,0	411 571	92,1	33 059	7,4	2 211	0,5
mehed	216 336	100,0	201 148	93,0	13 963	6,4	1 225	0,6
naised	230 505	100,0	210 423	91,3	19 096	8,3	986	0,4

Neli viiendikku elanikest on sündinud Eestis. Välisriikides sündinuid elab arvukamalt linnas. Iga neljas linnas elav naine on sündinud välisriigis (tabel A).

Võrdlus 1989. aasta loendusega näitab, et 2000. aastal oli sünnikohas elavate isikute osatähtsus suurem. 1989. aasta loenduse andmetel oli Eesti sünniriigiks 73,7% Eesti elanikest ja Tallinn sünnilinnaks 49,6% Tallinna elanikest (2000. aasta loenduse andmetel vastavalt 80,8% ja 50,4%). Järelikult on Eestist ära läinud suhteliselt rohkem niisuguseid inimesi, kelle sünniriik oli välismaal (diagramm 1). Niisugused muutused on põhjustatud ka aastakümneid kestnud kõrgest rändekäibest (saabujate ja lahkujate summa), millega kaasnes madal paigastumine.

Tabel B. **Sünnilinnas elav rahvastik,** 2000

Linn	Kokku		Mehed		Naised	
	arv	%	arv	%	arv	%
Haapsalu	4 939	41,0	2 487	47,1	2 452	36,2
Jõgeva	2 246	35,0	1 139	39,6	1 107	31,3
Jõhvi	3 656	30,2	1 840	34,3	1 816	26,9
Kohtla-Järve	23 348	49,0	11 694	54,3	11 654	44,6
Kuressaare	6 867	46,0	3 467	51,2	3 400	41,7
Kärdla	1 624	43,0	853	48,1	771	38,6
Narva	30 234	44,0	15 196	49,5	15 038	39,6
Paide	3 583	37,2	1 804	42,0	1 779	33,3
Põlva	2 204	34,1	1 157	38,8	1 047	30,0
Pärnu	21 750	47,8	10 788	52,8	10 962	43,7
Rakvere	7 287	42,6	3 706	48,5	3 581	37,8
Rapla	2 068	35,9	1 063	40,7	1 005	31,9
Tallinn	1 729	50,4	98 461	54,6	103 268	46,9
Tartu	50 065	49,5	24 462	54,4	25 603	45,5
Valga	6 604	46,1	3 246	51,1	3 358	42,2
Viljandi	9 715	46,8	4 842	52,2	4 873	42,5
Võru	6 736	45,3	3 395	50,2	3 341	41,2

Kõige paiksem on rahvastik Tallinnas, Tartus, Kohtla-Järvel ja Pärnus. Paiksus oleneb nii linna suurusest kui ka sealsest suuremast töökohtade valikust. Suur mõju on ka nende linnade erineval rahvastiku vanuskoosseisul.

Tabel C. **Sünnikohas elav Eestis sündinud rahvastik,** 2000

	Eestis sündinud kokku	Elukoht sünnikoha linnas/vallas	
		arv	%
Kokku	1 107 226	604 691	54,6
mehed	524 051	304 444	58,1
naised	583 175	300 247	51,5
Linnade rahvastik	648 117	423 492	65,3
mehed	314 483	209 747	66,7
naised	333 634	213 745	64,1
Valdade rahvastik	453 502	181199	40,0
mehed	207 328	94 697	45,7
naised	246 174	86 502	35,1
Linn/vald teadmata	5 607		

Linnarahvastik on vallarahvastikuga võrreldes sünnikoha suhtes paiksem, mehed on naistega võrreldes paiksemad.

2000. aasta rahvaloenduse ajal oli sünnikoha vallas elanute osatähtsus kõige suurem järgmistes valdades: Kihnu, Piirissaare, Mustjala, Muhu, Leisi, Meremäe, Misso, Peipsiääre, Lümanda, Valjala, Mikitamäe, Haanja, Kasepää, Pöide, Värska ja Kõrgessaare (üle 60%). Saarte ja piirialade elanikud on paiksemad (teemakaart 1).

Seevastu väike on sünnikoha vallas elanute osatähtsus Vasalemma, Saue, Viimsi, Harku, Ülenurme, Keila, Vaivara, Paikuse ja Tähtvere vallas. Nende omavalitsuste puhul on tegemist suurte linnade lähitagamaaga, kuhu paljud linlased on rajanud uue kodu või kohandanud aiamaja alaliseks elamiseks. Vasalemma, Harku ja Vaivara valda on elama asunud paljud välismaal sündinud isikud (tabel 13).

Maakondade võrdlemine (kokku nii linna- kui ka vallaelanikud) lubab teha samuti teatud üldistusi Eesti eri osade rahvastiku kujunemisest (diagramm 6). Ühtlasi mõjutab nende keskmisi näitajaid linnaelanike osatähtsus, mis on maakonniti erinev. Sünnikoha suhtes paiksemad on Hiiumaa ja Saaremaa elanikud. Suhteliselt vähem

on sünnikohta elama jäänuid Järva-, Rapla- ja Lääne-Virumaal, mille põhjuseks on maakonnasisene elukohavahetus (Paide–Türi, Kohila–Rapla; Tapa–Rakvere) ja väiksemad võimalused samas maakonnas tööd leida. Viimane on soodustanud elama asumist Tallinna (teemakaart 7).

Välisriigis sündinuid on 252 266, elanikest 18,4% (tabel A).

Välisriigis sündinud jagunevad territoriaalselt samuti ebaühtlaselt. Selle on suuresti tinginud II maailmasõda ja järgnenud nõukogude okupatsioon. Nii kaotas Narva pärast pommitamist ja sõjategevust sünnijärgse elanikkonna peaaegu täielikult. Suur on sisserännanute osatähtsus ka mitmes tööstusasulas. Linnadest on välisriigis sündinute osatähtsus suhteliselt suur Narvas, Sillamäel, Narva-Jõesuus, Loksal, Paldiskis, Maardus, Kohtla-Järvel, Jõhvis, Kiviõlis, Kehras, Püssis, Tapal, Kundas ja Valgas. Välisriigis sündinute osatähtsus on suur Vaivara, Illuka, Alajõe ja Vasalemma vallas (teemakaart 2).

Suhteliselt vähe välisriigis sündinuid elab Kilingi-Nõmmel, Suure-Jaanis, Kuressaares, Kärdlas, Tõrvas ja Põltsamaal, Hiiumaa ja Saaremaa valdades ning Varbla, Tori, Tõstamaa, Kaiu, Suure-Jaani ja Vigala vallas.

Teemakaardilt 7 selgub, kui suur on eri omavalitsuste osatähtsus Tallinnas loendatud 11-aastaste ja vanemate inimeste sünnikohana. Ilmneb, et Tallinnale lähemate maakondade linnades ja valdades sündinutest on Tallinna elama asunud suhteliselt rohkem inimesi kui Lõuna-, Ida- ja Edela-Eesti maakondades sündinutest. Tallinna rände mõjusfääri kuulub ka Hiiumaa. Tuleb aga arvestada, et vastavat näitarvu mõjutavad need inimesed, kes on jäänud elama sünnikohta, ja need, kes on sünnikohast elama asunud välismaale.

Tabel D. **Välisriigis sündinud,** 2000

Riik	Kokku		Mehed		Naised	
	arv	%	arv	%	arv	%
Kokku	252 266	100,0	102 261	100,0	150 005	100,0
Venemaa	190 599	75,6	73 181	71,6	117 418	78,3
Ukraina	25 185	10,0	12 467	12,2	12 718	8,5
Valgevene	14 883	5,9	6 328	6,2	8 555	5,7
Läti	4 326	1,7	1 835	1,8	2 491	1,7
Kasahstan	3 841	1,5	1 671	1,6	2 170	1,4
Leedu	2 101	0,8	903	0,9	1 198	0,8
Gruusia	1 586	0,6	804	0,8	782	0,5
Aserbaidžaan	1 449	0,6	863	0,8	586	0,4
Soome	1 381	0,6	744	0,7	637	0,4
Usbekistan	1 091	0,4	504	0,5	587	0,4
Teised riigid	5 824	2,3	2 961	2,9	2 863	1,9

Eestis elab arvukalt Venemaal, Ukrainas ja Valgevenes sündinuid. Nendest riikidest saabus Eestisse migrante aastakümneid.

Rahvustest on välisriigis sündinuid kõige enam venelaste hulgas, järgnevad eestlased, ukrainlased ja valgevenelased (diagramm 2, 3, 11). Tallinna elanike sünniriiki rahvuste järgi iseloomustab diagramm 4. Diagramm 5 näitab Tallinna rahvastiku jagunemist sünnikoha järgi. Eestis sündinute soo- ja vanuskoosseisu kajastab diagramm 7.

Välisriigis sündinud on valdavalt 35–74-aastased. Kõige arvukamalt on 60–64-aastasi. See vanuserühm on suurim nii eestlaste kui ka venelaste hulgas, mis peegeldab 1950. ja 1960. aastate intensiivset sisserännet Venemaalt. Välismaal on arvukalt sündinud ka 70–74-aastasi naisi (diagramm 10).

Loendustulemustest selgub Eestisse elama asumise aeg (diagramm 12). Seda ei märgitud vaid neil isikutel, kelle sünnikoht jääb Venemaa koosseisus olevale Eesti Vabariigi endisele alale.

Tabel E. **Välisriigis sündinud Eestisse elama asumise aja järgi**

	Kokku	kuni 1944	1945–1959	1960–1974	1975–1989	1990 ja hiljem	Teadmata
Kokku	252 266*	11 182	72 566	72 784	63 233	8 224	18 473
Osatähtsus	100,0	4,4	28,8	28,9	25,1	3,3	7,3
Mehed	102 261*	3 811	26 610	30 917	27 629	3 649	7 826
Osatähtsus	100,0	3,7	26,0	30,2	27,0	3,6	7,7
Naised	150 005*	7 371	45 956	41 867	35 604	4 575	10 647
Osatähtsus	100,0	4,9	30,6	27,9	23,7	3,0	7,1

* Vahe arvus ja protsendis on tingitud 5804 isikust, kelle sünnikohaks oli Eesti Vabariigi endine ala.

Rändestatistika võimaldab lähemalt selgitada üheksakümnendate aastate immigrantide päritolu. Aastatel 1995–1999 registreeriti 7585 välisriigist Eestisse saabunut. Neist 37,4% olid Eesti kodanikud. Venemaalt saabunud hõlmasid 61,2%, Soomest saabujad 7,6% ja Ukrainast saabujad 7,4%. Ülejäänud 23,8% jagunes muude riikide vahel.

Vanemate sünniriik

Isiku enda ja tema vanemate sünniriigi võrdlemine võimaldab selgitada rahvastikurühmade (linna- ja vallaelanikud, eestlased ja mitte-eestlased) põlisust. Eestlaste ja nende mõlema vanema sünniriigi võrdlus on esitatud tabelis F.

Tabel F. **Vanemad sünniriigi järgi,** 2000

	Kokku	Mõlemad vanemad		
		sündinud Eestis	sündinud välisriigis	sünnikoht teadmata
Eesti kokku	840 451	816 886	20 989	2 576
Osatähtsus	100,0	97,2	2,5	0,3
Linnad	467 195	452 506	13 580	1 109
Osatähtsus	100,0	96,8	2,9	0,2
Vallad	373 256	364 380	7 409	1 467
Osatähtsus	100,0	97,6	2,0	0,4

Mõlemad vanemad on märgitud 87,4% Eesti alalistest elanikest. 77,2% Eestis sündinutest on ka mõlemad vanemad Eestis sündinud (diagramm 8). 86,4% eestlastest on enda ja mõlema vanema sünniriik Eesti. Eestis sündinud Tallinna rahvastiku jagunemist vanemate sünniriigi järgi kajastab diagramm 9. Kahel kolmandikul Eestis sündinud tallinlastel on ka mõlemad vanemad Eestis sündinud.

Vanemate sünniriigi andmete kõrvutamine isiku sünnikohaga võimaldab selgitada, kui suur on omavalitsustes põliselanike osatähtsus. Linnadest on suhteliselt palju põliselanikke Suure-Jaanis, Kilingi-Nõmmel ja Kuressaares, valdadest peale Hiiumaa ja Saaremaa valdade ka Varbla, Tori, Haanja, Otepää ja Tõstamaa vallas. Väike on Eestis sündinud vanemate osatähtsus Sillamäel, Narvas, Narva-Jõesuus, Maardus, Kohtla-Järvel, Paldiskis, Loksal, Jõhvis, Kiviõlis, Kehras, Püssis ja Tapal. Valdadest kuuluvad sellesse rühma Vaivara, Vasalemma, Aseri ja Alajõe (teemakaart 3). Välisriikides sündinud rahvastiku jagunemist vanemate sünniriigi järgi näitab diagramm 13.

ELUKOHT 1989. AASTA RAHVALOENDUSE AJAL

Tabel G. **Rahvastik 1989. aasta loenduse aegse elukoha järgi,** 2000

	Kokku		Sündinud pärast 11.01. 1989		Eestis		Välismaal		Teadmata	
	arv	%	arv	%	arv	%	arv	%	arv	%
Kokku	1 370 052	100,0	167 213	12,2	1 174 586	85,7	17 234	1,3	11 019	0,8
mehed	631 851	100,0	85 923	13,6	529 852	83,9	10 261	1,6	5 815	0,9
naised	738 201	100,0	81 290	11,0	644 734	87,3	6 973	1,0	5 204	0,7
Linnade rahvastik	923 211	100,0	103 803	11,2	796 557	86,3	14 004	1,5	8 847	1,0
mehed	415 515	100,0	53 219	12,8	349 749	84,2	7 949	1,9	4 604	1,1
naised	507 696	100,0	50 584	10,0	446 814	88,0	6 055	1,2	4 243	0,8
Valdade rahvastik	446 841	100,0	63 410	14,2	378 029	84,6	3 230	0,7	2 172	0,5
mehed	216 336	100,0	32 704	15,1	180 109	83,2	2 312	1,1	1 211	0,6
naised	230 505	100,0	30 706	13,3	197 920	85,9	918	0,4	961	0,4

2000. ja 1989. aasta loenduse aegsete elukohtade võrdlemisel tuleb arvestada loenduste metoodika erinevustega. Kui 1989. aasta loendusel loeti alalisteks elanikeks need, kelle ajutine äraolek ei ületanud kuut kuud, siis 2000. aastal — üht aastat.

2000. ja 1989. aasta elukohtade võrdlus võimaldab kindlaks teha elanike paiksust ja rännet 11 aasta jooksul. 1989. ja 2000. aasta loenduse elukohtade võrdlus on esitatud diagrammil 14.

Pärast 1989. aasta loendust sündinute territoriaalsest jaotusest annab ülevaate teemakaart 6. Sündimuse erinevuse põhjusi käsitleb üksikasjalikumalt rahvaloenduse tulemuste viies kogumik

Tabel H. **1989. ja 2000. aastal samas linnas elanud rahvastik,** 2000

Riik	Kokku		Mehed		Naised	
	arv	%	arv	%	arv	%
Haapsalu	8 512	70,6	3 635	68,8	4 877	72,0
Jõgeva	4 166	64,9	1 830	63,6	2 336	66,0
Jõhvi	8 631	71,3	3 736	69,7	4 895	72,5
Kohtla-Järve	39 052	81,9	17 285	80,2	21 767	83,3
Kuressaare	10 577	70,9	4 716	69,7	5 861	71,9
Kärdla	2 615	69,3	1 230	69,4	1 385	69,3
Narva	57 092	83,1	24 931	81,1	32 161	84,7
Paide	6 323	65,6	2 744	63,9	3 579	66,9
Põlva	4 292	66,4	1 943	65,2	2 349	67,4
Pärnu	34 072	74,9	14 869	72,8	19 203	76,6
Rakvere	11 588	67,8	5 010	65,6	6 578	69,5
Rapla	3 775	65,6	1 658	63,5	2 117	67,3
Tallinn	316 874	79,1	138 699	76,9	178 175	81,0
Tartu	70 234	69,4	30 498	67,8	39 736	70,7
Valga	10 583	73,9	4 585	72,1	5 998	75,3
Viljandi	14 728	71,0	6 434	69,3	8 294	72,3
Võru	72,2	72,2	4 688	69,3	74,6	74,6

Paiksemad on Narva ja Kohtla-Järve elanikud, vähem paiksed aga Paide, Jõgeva ja Rapla elanikud. Tallinna linnaosade rahvastiku jagunemist 1989. aasta loenduse elukoha järgi kajastab diagramm 15.

Rohkem kui kaks kolmandikku Aseri ja Kihnu vallas 2000. aasta rahvaloendusel loendatutest elas samas vallas ka 1989. aasta loenduse ajal. Seevastu alla poole loendatutest elas samas elukohas Vasalemma, Alajõe, Ruhnu, Viimsi, Keila, Harku ja Kohila vallas (teemakaart 4). Maakonniti oli kõige vähem eelmise loendusega võrreldes elukohta vahetanuid Ida-Virumaal. Suhteliselt enam elukoha vahetajaid oli Rapla-, Järva- ja Jõgevamaal (diagramm 16, teemakaart 5).

Rahvaloenduse tulemused võimaldavad võrrelda isiku rahvust ja tema vanemate sünniriiki. Mõlemad vanemad on sündinud Eestis 88% eestlastest. 55% venelastest on mõlemad vanemad sündinud Venemaal.

PLACE OF BIRTH AND BIRTH COUNTRY OF PARENTS. PLACE OF RESIDENCE IN THE 1989 POPULATION CENSUS

The third publication of the 2000 Population and Housing Census (hereinafter the Census) provides the Census results on the place of birth of population and migration. The persons enumerated were inquired after the place of residence of 12 January 1989 and the place of birth. Thus it could be found out if the place of residence and place of birth were in the same settlement as the present place of residence. If the place of residence had changed, the persons who were born/ who stayed in Estonia had to record the settlement, rural municipality and county; the persons who stayed/ were born in foreign countries had to record the country. With regard to the parents' place of birth the country was inquired after. The persons who were born in foreign countries had to record the last year of arrival.

The tables provide comparisons with the results of the 1989 Population Census, the overview presents comparisons with the statistical estimation concerning migration.

The 2000 Population Census enables to find out the rate of settled population, migration and descent of the population. The rate of settled population can be estimated comparing the person's place of residence with the place of birth and with the place of residence of the previous Census. The descent can be estimated on the proportion of persons living in the country of birth of their parents. The differences between the permanent place of residence and place of birth, but also between the place of residence and the place of residence of the previous Census are caused by migration. But the same place of residence as the place of birth and the place of residence of the previous Census does not indicate the absence of migration. The person could return to his/her place of birth or the place of residence of the previous Census after changing the place of residence for several times. The processes in migration cannot be restored on the basis of the Census data. To find out the previous place of residence and place of birth is still the only possibility to analyse the rate of settled population and descent of the population, taking into consideration the sex, age, nationality, citizenship and many other indicators.

Place of birth

All the respondents were inquired after the data of the place of birth. In the case of persons born in Estonia the settlement of birth was recorded, in the case of persons born in foreign countries the country of birth was recorded. The persons who were born in the Republic of Estonia within the borders established according to Tartu Peace Treaty up to 1 January 1945, were marked separately in the tables. According to the classification of countries Russia was considered their place of birth. The parents' place of birth in the former area of the Republic of Estonia was recorded according to the person's statement (Estonia or Russia). The mother's (permanent) place of residence at the time of the birth of the person was considered the person's place of birth, not the location of the hospital where the person was born. This may cause some discrepancies in the territorial distribution of births in comparison with vital events' statistics.

Table A. ***Population by the place of birth,*** *2000*

	Total population		*Place of birth*					
	number	*%*	*in Estonia*	*%*	*in foreign country*	*%*	*unknown*	*%*
Total	1 370 052	100.0	1 107 226	80.8	252 266	18.4	10 560	0.8
males	631 851	100.0	524 051	82.9	102 261	16.2	5 539	0.9
females	738 201	100.0	583 175	79.0	150 005	20.3	5 021	0.7
Population of cities	923 211	100.0	695 655	75.4	219 207	3.7	8 349	0.9
males	415 515	100.0	322 903	77.7	88 298	21.3	4 314	1.0
females	507 696	100.0	372 752	73.4	130 909	25.8	4 035	0.8
Population of rural municipalities	446 841	100.0	411 571	92.1	33 059	7.4	2 211	0.5
males	216 336	100.0	201 148	93.0	13 963	6.4	1 225	0.6
females	230 505	100.0	210 423	91.3	19 096	8.3	986	0.4

Four fifths of the population were born in Estonia. More persons who were born in foreign countries live in cities. Every fourth woman living in the city was born in a foreign country (Table A).

The comparison with the 1989 Population Census indicates that in 2000 the proportion of persons living in their place of birth has increased. According to the 1989 Census data Estonia was the country of birth for 73.7% of population of Estonia and Tallinn was the city of birth for 49.6% of inhabitants of Tallinn (according to the 2000 Census data the respective indicators were 80.8 and 50.4%). Consequently the relative number of the persons who have left Estonia and who were born in a foreign country is higher (Diagram 1). These changes have also been caused by the high migration turnover (sum of arrivals and departures) for decades accompanied by the low rate of settlement.

Table B. ***Population living in the city of birth,*** *2000*

City	*Total*		*Males*		*Females*	
	number	*%*	*number*	*%*	*number*	*%*
Haapsalu	4 939	41.0	2 487	47.1	2 452	36.2
Jõgeva	2 246	35.0	1 139	39.6	1 107	31.3
Jõhvi	3 656	30.2	1 840	34.3	1 816	26.9
Kohtla-Järve	23 348	49.0	11 694	54.3	11 654	44.6
Kuressaare	6 867	46.0	3 467	51.2	3 400	41.7
Kärdla	1 624	43.0	853	48.1	771	38.6
Narva	30 234	44.0	15 196	49.5	15 038	39.6
Paide	3 583	37.2	1 804	42.0	1 779	33.3
Põlva	2 204	34.1	1 157	38.8	1 047	30.0
Pärnu	21 750	47.8	10 788	52.8	10 962	43.7
Rakvere	7 287	42.6	3 706	48.5	3 581	37.8
Rapla	2 068	35.9	1 063	40.7	1 005	31.9
Tallinn	1 729	50.4	98 461	54.6	103 268	46.9
Tartu	50 065	49.5	24 462	54.4	25 603	45.5
Valga	6 604	46.1	3 246	51.1	3 358	42.2
Viljandi	9 715	46.8	4 842	52.2	4 873	42.5
Võru	6 736	45.3	3 395	50.2	3 341	41.2

The most indigenous population is in Tallinn, Tartu, Kohtla-Järve and Pärnu. Hence, the rate of settled population depends on the size of the city as well as on bigger options of jobs. The different age structure of these cities also has a great impact on the rate of settled population.

Table C. ***Population living in the place of birth and born in Estonia,*** *2000*

	Persons born in Estonia total	*Place of residence in the city/rural municipality of the place of birth*	
		number	*%*
Total	1 107 226	604 691	54.6
males	524 051	304 444	58.1
females	583 175	300 247	51.5
Population of cities	648 117	423 492	65.3
males	314 483	209 747	66.7
females	333 634	213 745	64.1
Population of rural municipalities	453 502	181199	40.0
males	207 328	94 697	45.7
females	246 174	86 502	35.1
City/rural municipality unknown	5 607		

Urban population is more indigenous in comparison with rural population with regard of the place of birth, males are more indigenous as compared to females.

In the 2000 Population Census the percentage of population living in the rural municipality of birth was the highest in the following rural municipalities: Kihnu, Piirissaare, Mustjala, Muhu, Leisi, Meremäe, Misso, Peipsiääre, Lümanda, Valjala, Mikitamäe, Haanja, Kasepää, Pöide, Värska and Kõrgessaare (over 60%). The population of islands and periphery is more indigenous (Thematic map 1).

The percentage of population living in the rural municipality of birth was smaller in Vasalemma, Saue, Viimsi, Harku, Ülenurme, Keila, Vaivara, Paikuse and Tähtvere rural municipalities. These rural municipalities are distant hinterlands of cities where many citizens have built new houses or rebuilt the summer cottages for permanent place of residence. Many persons born in foreign countries have inhabited Vasalemma, Harku and Vaivara rural municipality (Table 13).

Comparison of counties (total population of cities and rural municipalities) allows making some generalisation about the population formation in the different parts of Estonia (Diagram 6). The average indicators are also influenced by the percentage of urban population which differs by counties. Inhabitants of Hiiumaa and Saaremaa are more indigenous with regard to the place of birth. Fewer persons have stayed in their place of birth in Järva, Rapla and Lääne-Viru counties. The reason for this is change of the place of residence within the county (Paide–Türi, Kohila–Rapla, Tapa–Rakvere) and fewer possibilities to find a job in the same county. The last mentioned reason has favoured people's inhabiting in Tallinn (Thematic map 7).

252,266 persons were born in foreign countries, this accounts for 18.4% of the population (Table A).

The population born in foreign countries is distributed heterogeneously by territory. This is mainly caused by the Second World War and the following Soviet occupation. Consequently Narva city lost almost entirely the postpartum population after bombing and hostility. The percentage of immigrants is rather high in several industrial settlements. The proportion of persons born in foreign countries is relatively high in the following cities: Narva, Sillamäe, Narva-Jõesuu, Loksa, Paldiski, Maardu, Kohtla-Järve, Jõhvi, Kiviõli, Kehra, Püssi, Tapa, Kunda and Valga. The share of persons born in foreign countries is high in Vaivara, Illuka, Alajõe and Vasalemma rural municipality (Thematic map 2).

The number of persons born in foreign countries is relatively small in Kilingi-Nõmme, Suure-Jaani, Kuressaare, Kärdla, Tõrva and Põltsamaa city and in rural municipalities of Hiiumaa and Saaremaa county and in Varbla, Tori, Tõstamaa, Kaiu, Suure-Jaani and Vigala rural municipalities.

The thematic map 7 shows the proportion of different municipalities as the place of birth of persons aged 11 and older who were enumerated in Tallinn. The percentage of persons settled in Tallinn is relatively higher among the persons who were born in cities and rural municipalities nearer to Tallinn as compared to those born in the counties of Southern, Eastern and Southwestern Estonia. Hiiumaa also belongs to the sphere of influence of migration into Tallinn. It must be taken into account that the respective indicator has been influenced by the persons who have stayed in their place of birth and those who have settled in foreign countries.

Table D. ***Population born in foreign countries,*** *2000*

Country	*Total*		*Males*		*Females*	
	number	*%*	*number*	*%*	*number*	*%*
Total	252 266	100.0	102 261	100.0	150 005	100.0
Russia	190 599	75.6	73 181	71.6	117 418	78.3
Ukraine	25 185	10.0	12 467	12.2	12 718	8.5
Byelorussia	14 883	5.9	6 328	6.2	8 555	5.7
Latvia	4 326	1.7	1 835	1.8	2 491	1.7
Kazakhstan	3 841	1.5	1 671	1.6	2 170	1.4
Lithuania	2 101	0.8	903	0.9	1 198	0.8
Georgia	1 586	0.6	804	0.8	782	0.5
Azerbaijan	1 449	0.6	863	0.8	586	0.4
Finland	1 381	0.6	744	0.7	637	0.4
Uzbekistan	1 091	0.4	504	0.5	587	0.4
Other countries	5 824	2.3	2 961	2.9	2 863	1.9

Many persons born in Russia, Ukraine and Byelorussia live in Estonia. From these countries migrants have arrived in Estonia for decades.

The percentage of persons born in foreign countries is the highest among Russians, followed by Estonians, Ukrainians and Byelorussians (Diagrams 2, 3, 11). Diagram 4 shows the country of birth of the population of Tallinn by nationalities. Diagram 5 reflects the distribution of population of Tallinn by the place of birth. Diagram 7 shows the sex and age distribution of the persons born in Estonia.

The persons born in foreign countries are mainly aged 35–74. Most numerous are persons aged 60–64. This age group is largest among Estonians as well as among Russians which also reflects intensive migration from Russia during 1950s and 1960s. The percentage of females aged 70–74 born in foreign countries is also high (Diagram 10).

The Census results also indicate the period of immigration into Estonia (Diagram 12). In the case of persons whose place of birth is in the former territory of the Republic of Estonia which now belongs to Russia the year of immigration was not recorded.

Table E. ***Population born in foreign countries by the year of immigration into Estonia***

	Total	*until 1944*	*1945–1959*	*1960–1974*	*1975–1989*	*1990 and later*	*Unknown*
Total	252 266*	11 182	72 566	72 784	63 233	8 224	18 473
Percentage	100.0	4.4	28.8	28.9	25.1	3.3	7.3
Males	102 261*	3 811	26 610	30 917	27 629	3 649	7 826
Percentage	100.0	3.7	26.0	30.2	27.0	3.6	7.7
Females	150 005*	7 371	45 956	41 867	35 604	4 575	10 647
Percentage	100.0	4.9	30.6	27.9	23.7	3.0	7.1

** The difference between the number and percentage has been caused by 5,804 persons who were born on the territory of the former Republic of Estonia.*

Migration statistics enable to find out the origin of the immigrants of the nineties. In 1995–1999, 7,585 immigrants were registered from foreign countries into Estonia. 37.4% of them were citizens of Estonia. The immigrants from Russia accounted for 61.2%, from Finland 7.6% and from Ukraine 7.4%. The rest 23.8% was divided between other countries.

Parents' country of birth

Comparison of the country of birth of the person and his/her parents enables to find out the descent of sub-populations (urban and rural population, Estonians and non-Estonians). The comparison of the country of birth of Estonians and both their parents is presented in Table F.

Table F. ***Parents by country of birth,*** *2000*

	Total	*Both parents*		
		born in Estonia	*born in foreign countries*	*place of birth unknown*
Estonia as a whole	840 451	816 886	20 989	2 576
Percentage	100.0	97.2	2.5	0.3
Cities	467 195	452 506	13 580	1 109
Percentage	100.0	96.8	2.9	0.2
Rural municipalities	373 256	364 380	7 409	1 467
Percentage	100.0	97.6	2.0	0.4

Both parents are recorded for 87.4% of permanent residents of Estonia. 77.2% of persons born in Estonia had both parents born in Estonia also (Diagram 8). The country of birth is Estonia for 86.4% of Estonians and both their parents. Diagram 9 reflects the distribution of population of Tallinn born in Estonia by parents' country of birth. Two thirds of the population of Tallinn born in Estonia have both parents born in Estonia also.

Comparison of the data of parents' country of birth with the person's place of birth enables to find out the proportion of settled population in municipalities. The percentage of settled population is relatively high in the following cities: Suure-Jaani, Kilingi-Nõmme and Kuressaare, and besides of the rural municipalities of Hiiumaa and Saaremaa counties also in Varbla, Tori, Haanja, Otepää and Tõstamaa. The proportion of the parents born in Estonia is low in Sillamäe, Narva, Narva-Jõesuu, Maardu, Kohtla-Järve, Paldiski, Loksa, Jõhvi, Kiviõli, Kehra, Püssi and Tapa cities and in Vaivara, Vasalemma, Aseri and Alajõe rural municipality (Thematic map 3). Diagram 13 shows the distribution of population born in foreign countries by parents' country of birth.

THE PLACE OF RESIDENCE AT THE TIME OF 1989 POPULATION CENSUS

Table G. ***Population by the place of residence at the time of 1989 Population Census,*** *2000*

	Total		*Born after 11.01.1989*		*In Estonia*		*In foreign countries*		*Unknown*	
	number	*%*	*number*	*%*	*number*	*%*	*number*	*%*	*number*	*%*
Total	1 370 052	100.0	167 213	12.2	1 174 586	85.7	17 234	1.3	11 019	0.8
males	631 851	100.0	85 923	13.6	529 852	83.9	10 261	1.6	5 815	0.9
females	738 201	100.0	81 290	11.0	644 734	87.3	6 973	1.0	5 204	0.7
Population of cities	923 211	100.0	103 803	11.2	796 557	86.3	14 004	1.5	8 847	1.0
males	415 515	100.0	53 219	12.8	349 749	84.2	7 949	1.9	4 604	1.1
females	507 696	100.0	50 584	10.0	446 814	88.0	6 055	1.2	4 243	0.8
Population of rural municipalities	446 841	100.0	63 410	14.2	378 029	84.6	3 230	0.7	2 172	0.5
males	216 336	100.0	32 704	15.1	180 109	83.2	2 312	1.1	1 211	0.6
females	230 505	100.0	30 706	13.3	197 920	85.9	918	0.4	961	0.4

While comparing the places of residence at the time of 2000 and 1989 Population Censuses the differences of methodology have to be taken into account. If in the 1989 Population Census the persons whose temporary absence did not exceed six months were considered permanent residents, then in the 2000 Population Census the respective indicator was one year.

The comparison of places of residence in the 2000 and 1989 Population Censuses enables to find out the descent and migration of population during 11 years. The comparison of places of residence in the 2000 and 1989 Population Censuses has been presented in Diagram 14.

The overview of the territorial distribution of the persons born after the 1989 Population Census has been given in Thematic map 6. The reasons for the differences in birth rate have been presented in the fifth publication of the results of the 2000 Population Census.

Table H. ***Population living in the same city in 1989 and 2000,*** *2000*

City	*Total*		*Males*		*Females*	
	number	*%*	*number*	*%*	*number*	*%*
Haapsalu	8 512	70.6	3 635	68.8	4 877	72.0
Jõgeva	4 166	64.9	1 830	63.6	2 336	66.0
Jõhvi	8 631	71.3	3 736	69.7	4 895	72.5
Kohtla-Järve	39 052	81.9	17 285	80.2	21 767	83.3
Kuressaare	10 577	70.9	4 716	69.7	5 861	71.9
Kärdla	2 615	69.3	1 230	69.4	1 385	69.3
Narva	57 092	83.1	24 931	81.1	32 161	84.7
Paide	6 323	65.6	2 744	63.9	3 579	66.9
Põlva	4 292	66.4	1 943	65.2	2 349	67.4
Pärnu	34 072	74.9	14 869	72.8	19 203	76.6
Rakvere	11 588	67.8	5 010	65.6	6 578	69.5
Rapla	3 775	65.6	1 658	63.5	2 117	67.3
Tallinn	316 874	79.1	138 699	76.9	178 175	81.0
Tartu	70 234	69.4	30 498	67.8	39 736	70.7
Valga	10 583	73.9	4 585	72.1	5 998	75.3
Viljandi	14 728	71.0	6 434	69.3	8 294	72.3
Võru	72.2	72.2	4 688	69.3	74.6	74.6

The population of Narva and Kohtla-Järve is more indigenous, less indigenous is the population in Paide, Jõgeva and Rapla. Diagram 15 reflects the distribution of population of Tallinn city districts by the place of residence in the 1989 Population Census.

More than two thirds of the population enumerated in Aseri and Kihnu rural municipalities in the 2000 Population Census were living in the same rural municipality also in the 1989 Population Census. But less than a half of the enumerated population in Vasalemma, Alajõe, Ruhnu, Viimsi, Keila, Harku and Kohila rural municipalities lived in the same rural municipality also in the 1989 Population Census (Thematic map 4). By counties, the share of persons who have changed their place of residence compared to the previous Census is the lowest in Ida-Viru county. The relative proportion of those who have changed their place of residence is the highest in Rapla, Järva and Jõgeva counties (Diagram 16, Thematic map 5).

The results of the Population Census allow comparison of the person's nationality and his/her parents' country of birth. 88% of Estonians have both parents born in Estonia and 55% of Russians have both parents born in Russia.

Diagramm 1. Rahvastik sünniriigi järgi, 1989, 2000
Diagram 1. Population by country of birth, 1989, 2000

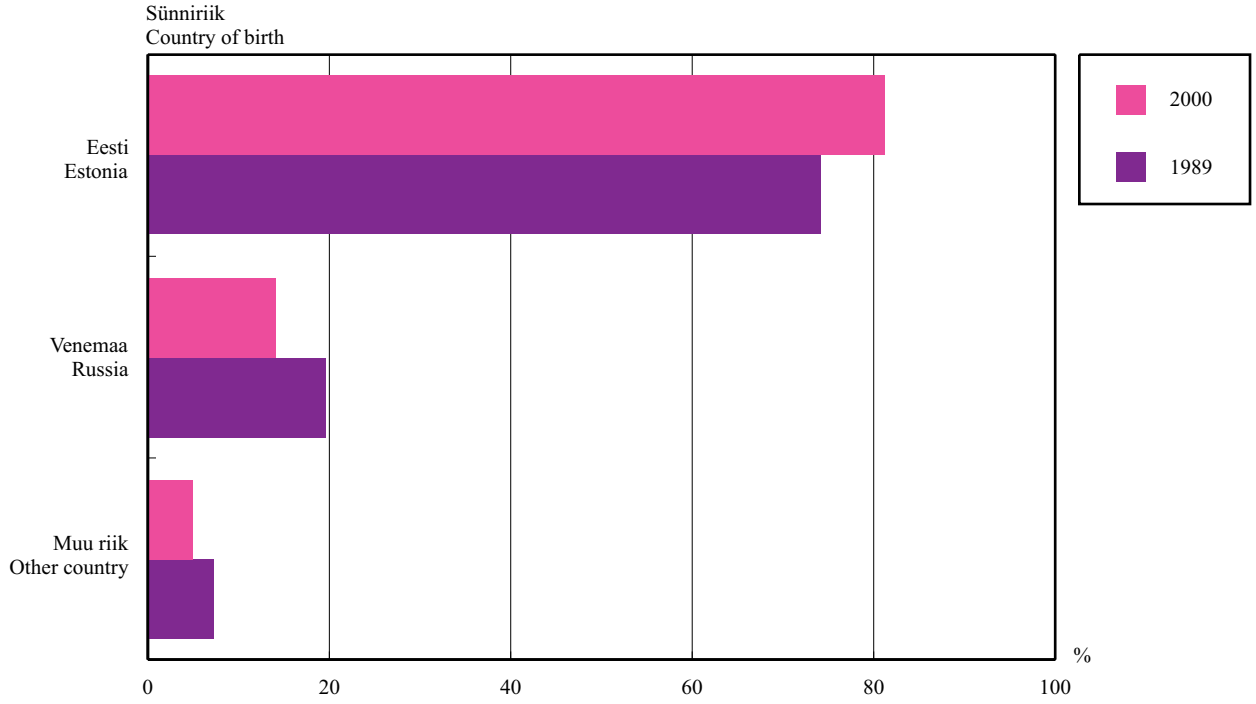

Diagramm 2. Rahvastik sünniriigi ja rahvuse järgi, 2000
Diagram 2. Population by country of birth and nationality, 2000

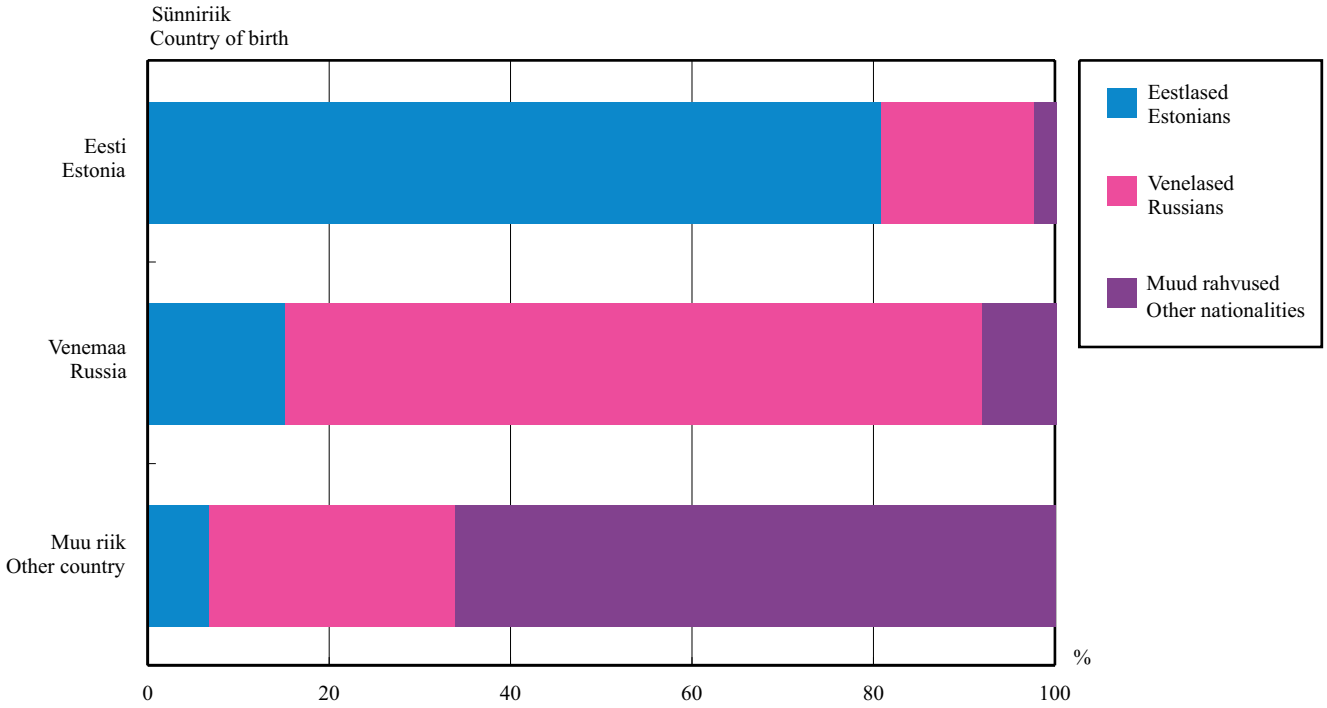

Diagramm 3. Rahvastik sünniriigi ja rahvuse järgi, 1989
Diagram 3. Population by country of birth and nationality, 1989

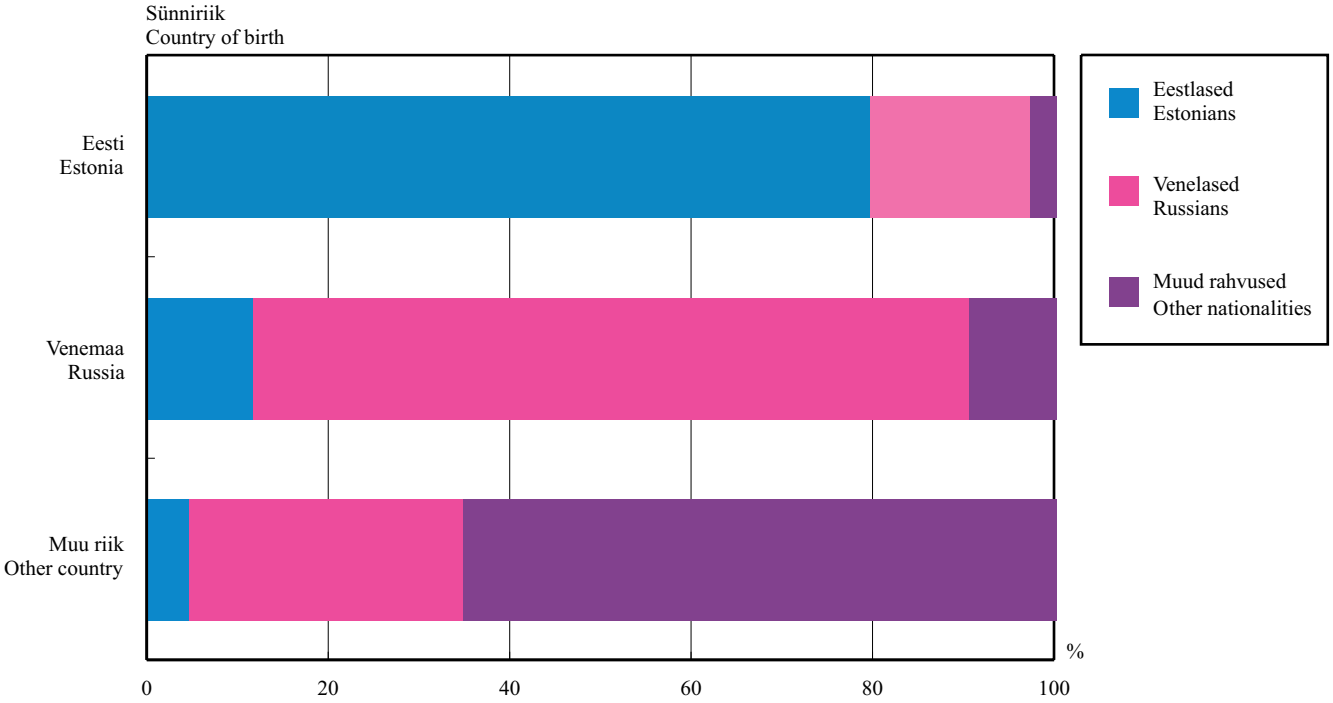

Diagramm 4. Tallinna rahvastik sünniriigi ja rahvuse järgi, 2000
Diagram 4. Population of Tallinn by country of birth and nationality, 2000

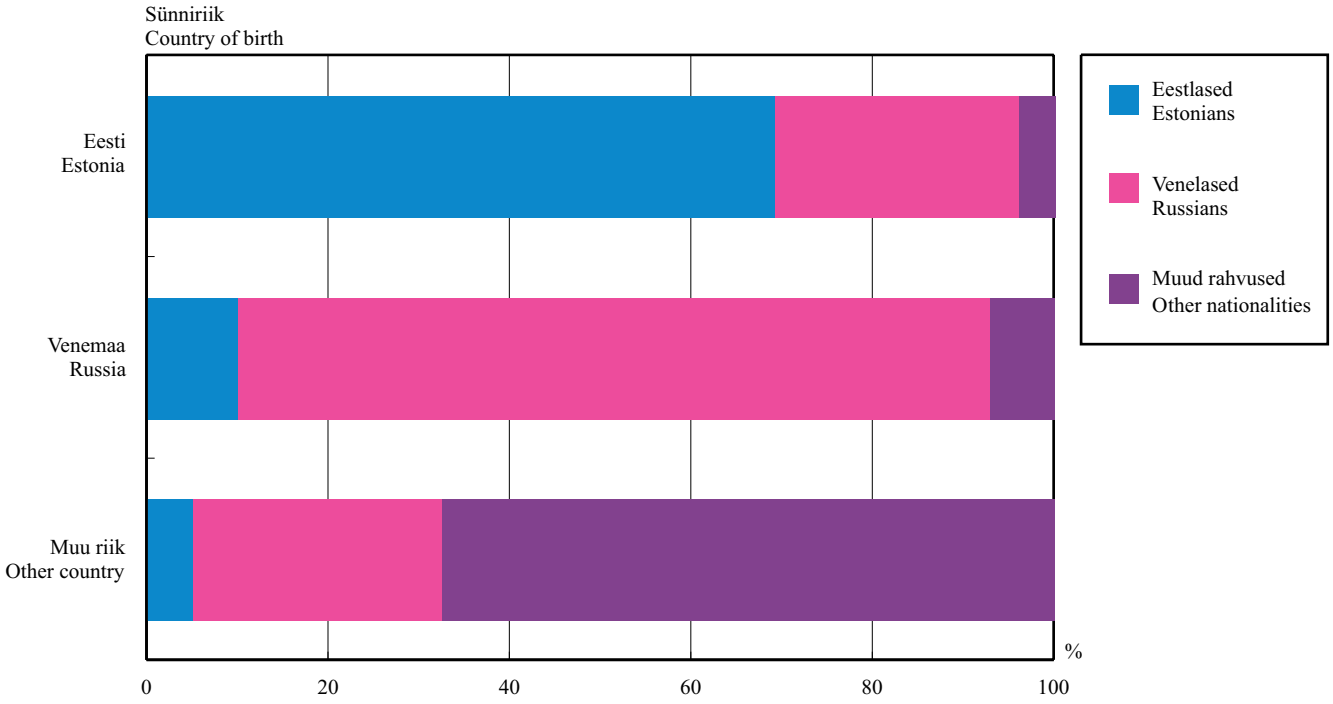

Diagramm 5. Tallinna rahvastik sünnikoha järgi, 2000
Diagram 5. Population of Tallinn by place of birth, 2000

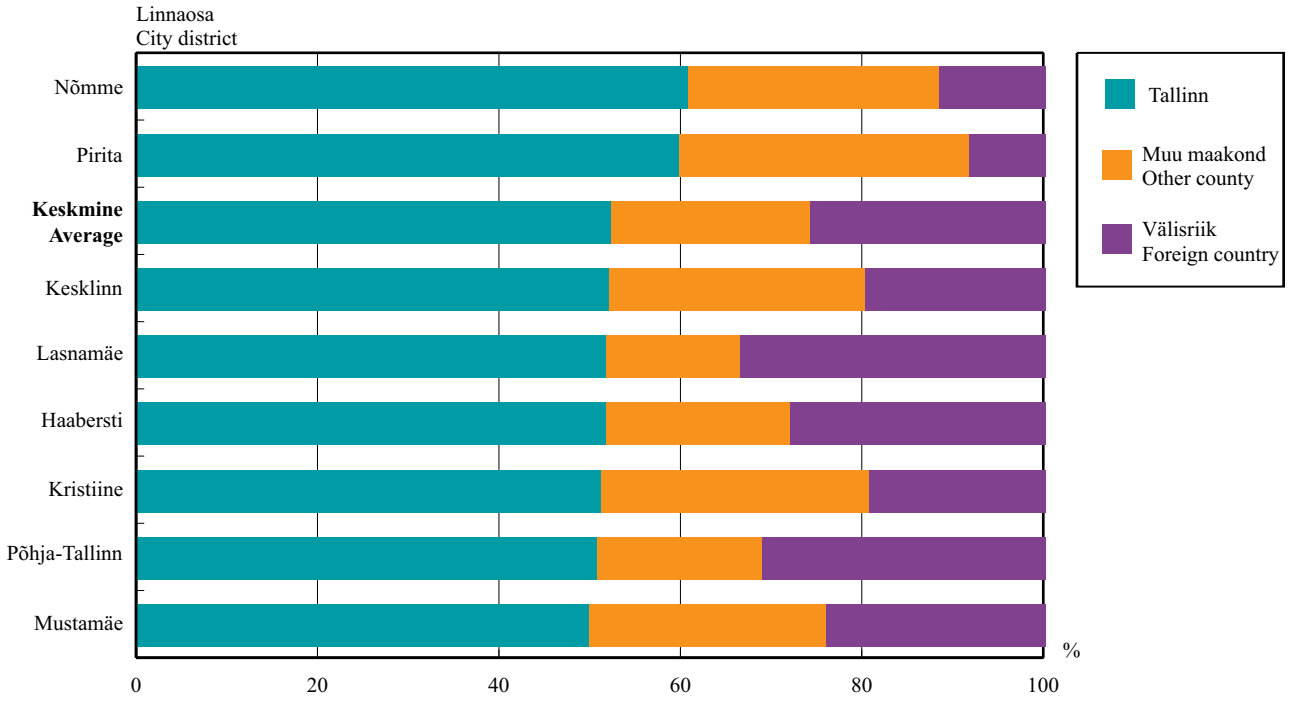

Diagramm 6. Maakondade rahvastik sünnikoha järgi, 2000
Diagram 6. Population of counties by place of birth, 2000

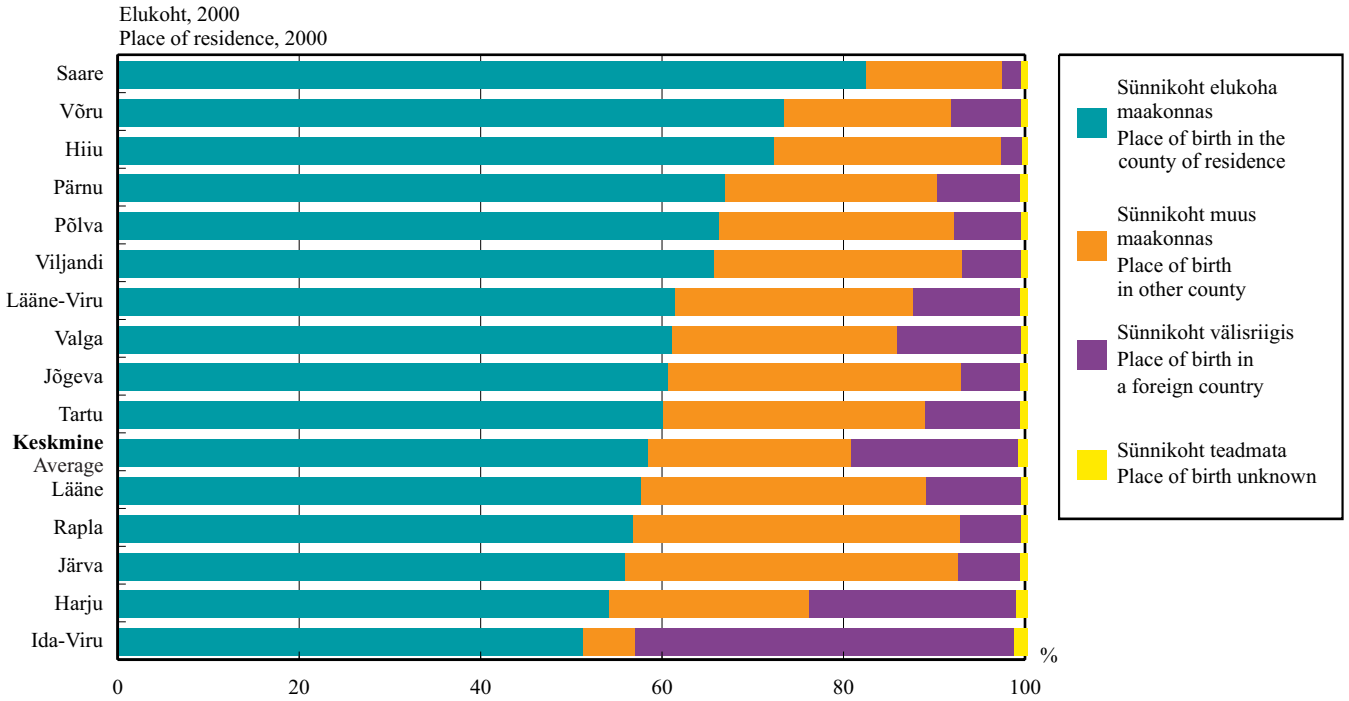

Diagramm 7. Eestis sündinud rahvastik soo ja vanuse järgi, 1989, 2000
Diagram 7. Population born in Estonia by sex and age, 1989, 2000

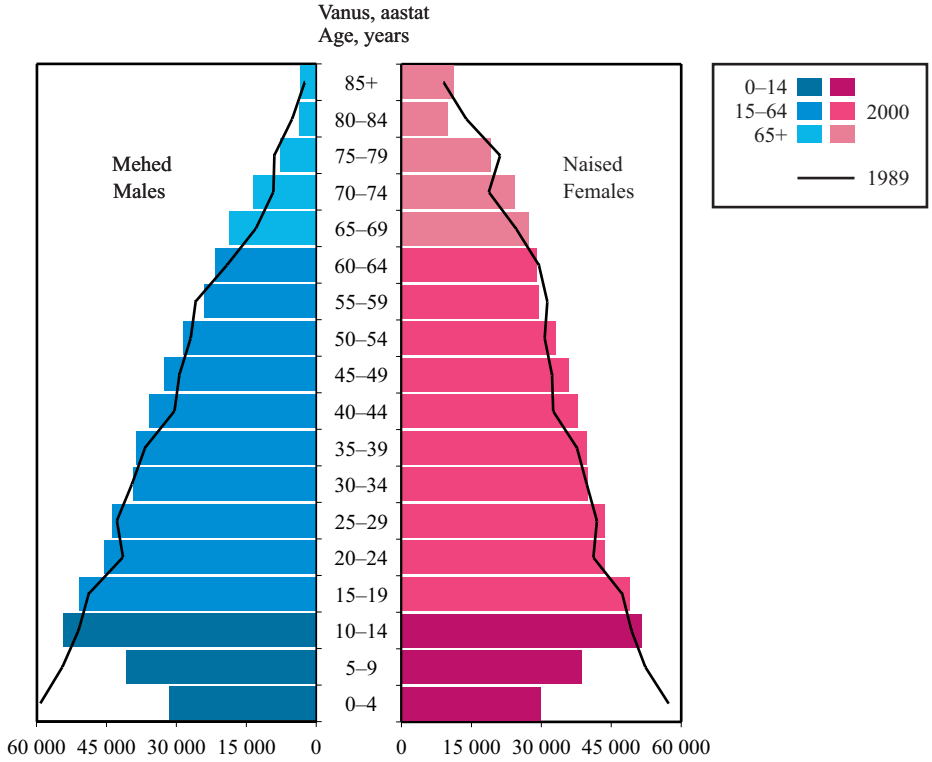

Diagramm 8. Eestis sündinud rahvastik vanemate sünniriigi järgi, 2000
Diagram 8. Population born in Estonia by parents' country of birth, 2000

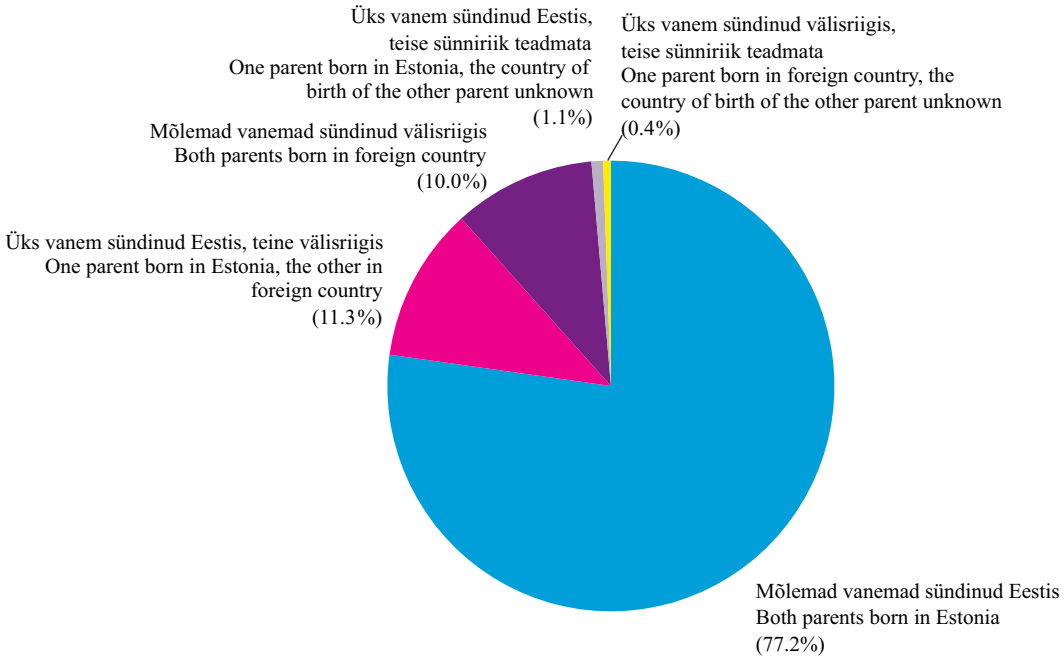

Diagramm 9. Eestis sündinud Tallinna rahvastik vanemate sünniriigi järgi, 2000
Diagram 9. Population of Tallinn born in Estonia by parents' country of birth, 2000

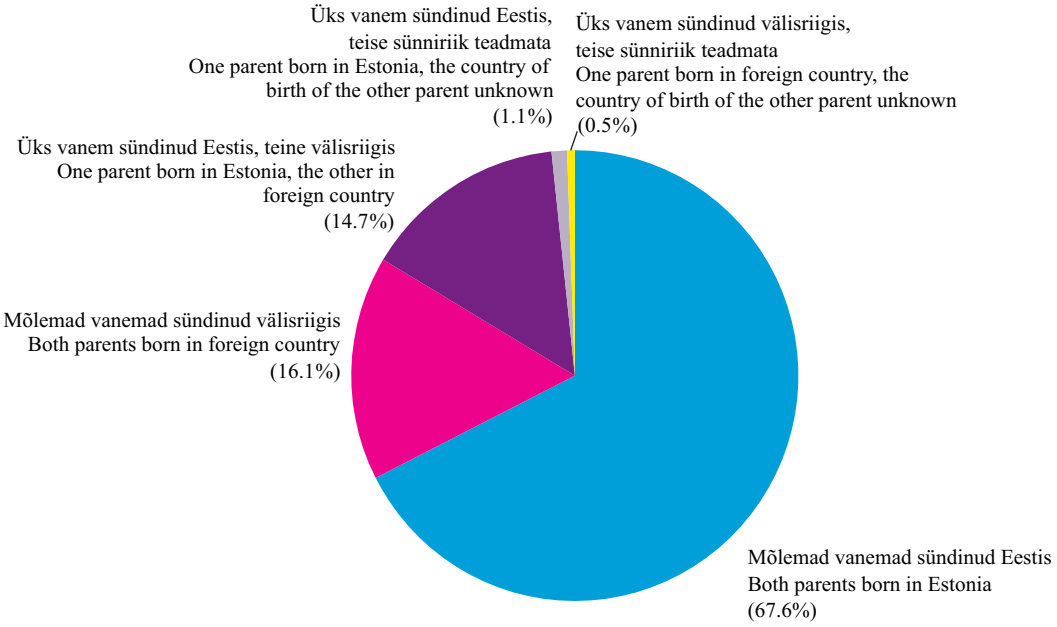
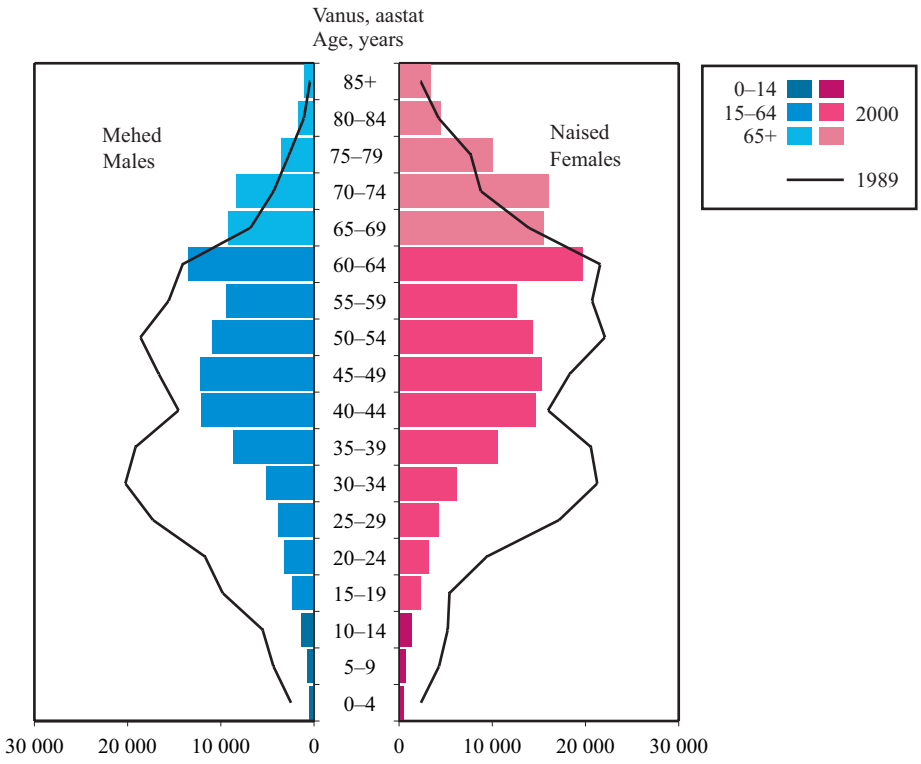
Diagramm 10. Välisriigis sündinud rahvastik soo ja vanuse järgi, 1989, 2000
Diagram 10. Population born in foreign country by sex and age, 1989, 2000